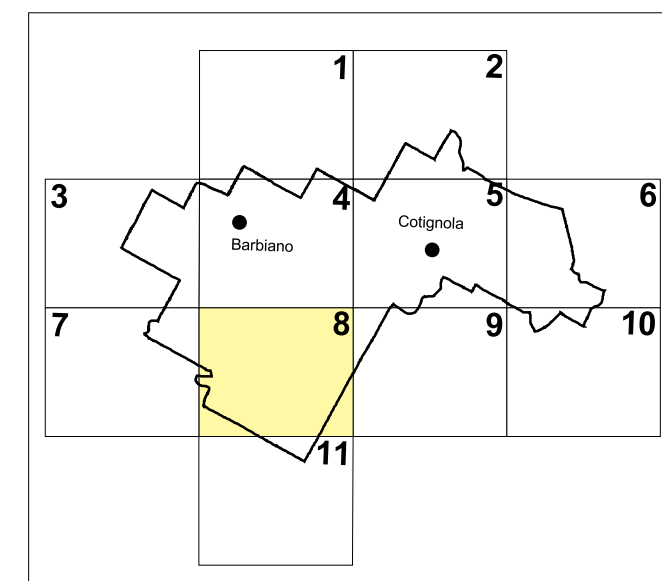


COMUNE DI COTIGNOLA
VARIANTE GENERALE 1999

APPROVATA DALLA GIUNTA PROVINCIALE CON ATTO N.531 DEL 14 LUGLIO 2000



ADOZIONI DELLE VARIANTI

VARIANTE SPECIALE N.1 - DELIBERA DI C.C. N. 10 DEL 20.03.2001
VARIANTE SPECIALE N.2 - DELIBERA DI C.C. N. 43 DEL 10.07.2001
VARIANTE SPECIALE N.3 - DELIBERA DI C.C. N. 44 DEL 15.07.2003
VARIANTE SPECIALE N.4 - DELIBERA DI C.C. N. 45 DEL 15.07.2003
VARIANTE SPECIALE N.5 - DELIBERA DI C.C. N. 62 DEL 25.10.2003
VARIANTE SPECIALE N.6 - DELIBERA DI C.C. N. 32 DEL 16.04.2004
VARIANTE SPECIALE N.7 - DELIBERA DI C.C. N. 58 DEL 26.07.2004
VARIANTE SPECIALE N.8 - DELIBERA DI C.C. N. 29 DEL 06.04.2005

APPROVAZIONI DELLE VARIANTI

CIALE N.1 - DELIBERA DI C.C. N. 34 DEL 14.06.2001

CIALE N.2 - DELIBERA DI C.C. N. 72 DEL 20.12.2001

CIALE N.3 - DELIBERA DI C.C. N. 78 DEL 10.12.2003

CIALE N.4 - DELIBERA DI G.P. N. 298/51181 DEL 26.05.2004

CIALE N.5 - DELIBERA DI C.C. N. 56 DEL 26.07.2004

CIALE N.6 - DELIBERA DI G.P. N. 212/45496 DEL 13.05.2005

CIALE N.7 - DELIBERA DI C.C. N. 95 DEL 29.11.2004

CIALE N.8 - DELIBERA DI G.P. N. 436 DEL 15.11.2008

Sindaco:
Dott. Ing. Antonio Pezzi

Assessore all'Urbanistica
Sig. Rositano Tarticchi

Segretario:
Dott.ssa Anna Boschi

Progettista:
Dott. Arch. Ugo Baldini

CARTA DEI VINCOLI S.SEVERO

239032

VARIANTE SPECIALE N. 8

P2.1.8 | **RAPP. 1 : 5.000**

PROGETTO: C.A.I.R.E. - COOPERATIVA ARCHITETTI E INGEGNERI - URBANISTICA

via Reverberi, 2 - Reggio Emilia

UFFICIO DI PIANO: Geom. Fulvio Pironi - Geom. Silvia Didoni - Arch. Sandra Galegati - Geom. Stefania Altieri

CONSULENTI: Tematiche storico-paesaggistiche: Dott. Arch. Pier Giorgio Gualdrini
Tematiche agro-vegetazionali: Dott. Agr. Giuseppe Orselli
Tematiche geomorfologiche: Dott. Geol. Georgios Georgiou

**ELABORATO CARTOGRAFICO DELLA VARIANTE GENERALE AL P.R.G.
APPROVATA DALLA GIUNTA PROVINCIALE DI RAVENNA
CON ATTO N.531 DEL 14 LUGLIO 2000 MODIFICATO IN SEGUITO
ALL'APPROVAZIONE DELLE VARIANTI SPECIALI N. 1-2-3-4-5-6-7-8**

**VINCOLI OPERANTI IN FORZA DI LEGGI
NAZIONALI O REGIONALI**

DISTANZE MINIME A PROTEZIONE DEL NASTRO STRADALE E FERROVIARIO

60 m - Autostrada (tipo A)

30 m - Viabilità extraurbana primaria (tipo C)

20 m - Viabilità extraurbana locale (tipo F)

30 m - Ferrovia extraurbana



Rispetto a elettrodotti 132 Kv



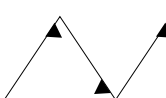
Rispetto a elettrodotti 15 Kv



Rispetto a metanodotti




Rispetto alle condotte idriche



Tutela dei corpi idrici (art.161 N.T.A.)


Aree soggette a vincolo paesaggistico di cui al D.Lgs.42/2004



Zona ad alta vulnerabilita' intrinseca (art. 163 N.T.A.)



Territorio urbanizzato



Vincolo sismico (tutto il territorio comunale è classificato sismico ai sensi dell' art. 3 della L. n. 64/1974)



Confine comunale

